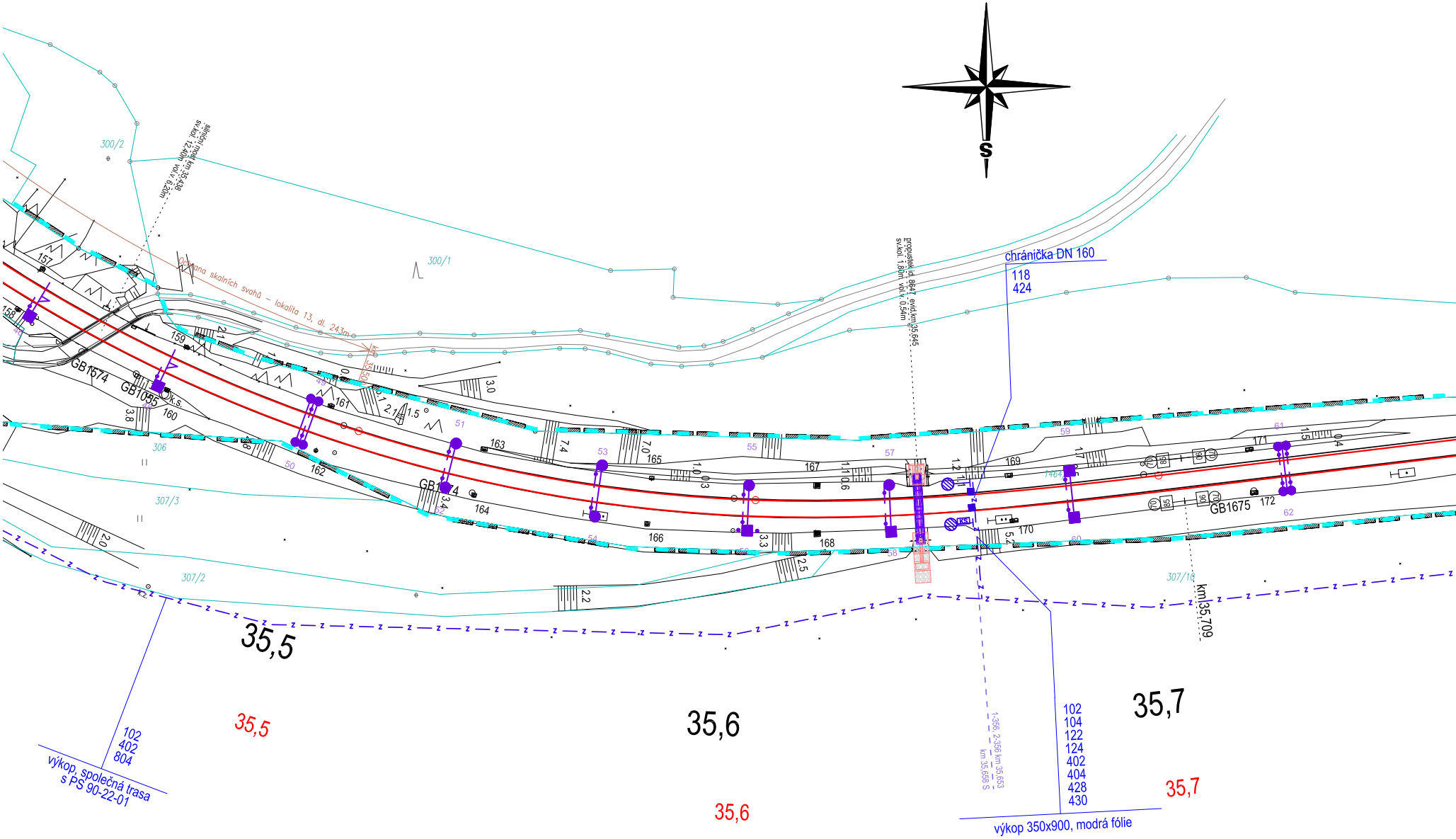
S
silniční most km 35,438
sv.kol. 12,40m vol.v. 6,20m
300/2
300/1
Ochrana skalních svahů - lokalita 13, dl. 243m
propustek id. 8647 evid.km 35,645
sv.kol. 1,80m vol.v. 0,54m
chránička DN 160
118
424
157
158
159
160
161
162
163
164
165
166
167
168
169
170
171
172
GB1574
GB1055
GB1675
k.s.
306
307/3
307/2
307/10
49
50
51
52
53
54
55
56
57
58
59
60
61
62
km 35,709
35,5
35,6
35,7
102
402
804
výkop, společná trasa
s PS 90-22-01
1-356, 2-356 km 35,653
km 35,658 S
102
104
122
124
402
404
428
430
výkop 350x900, modrá fólie

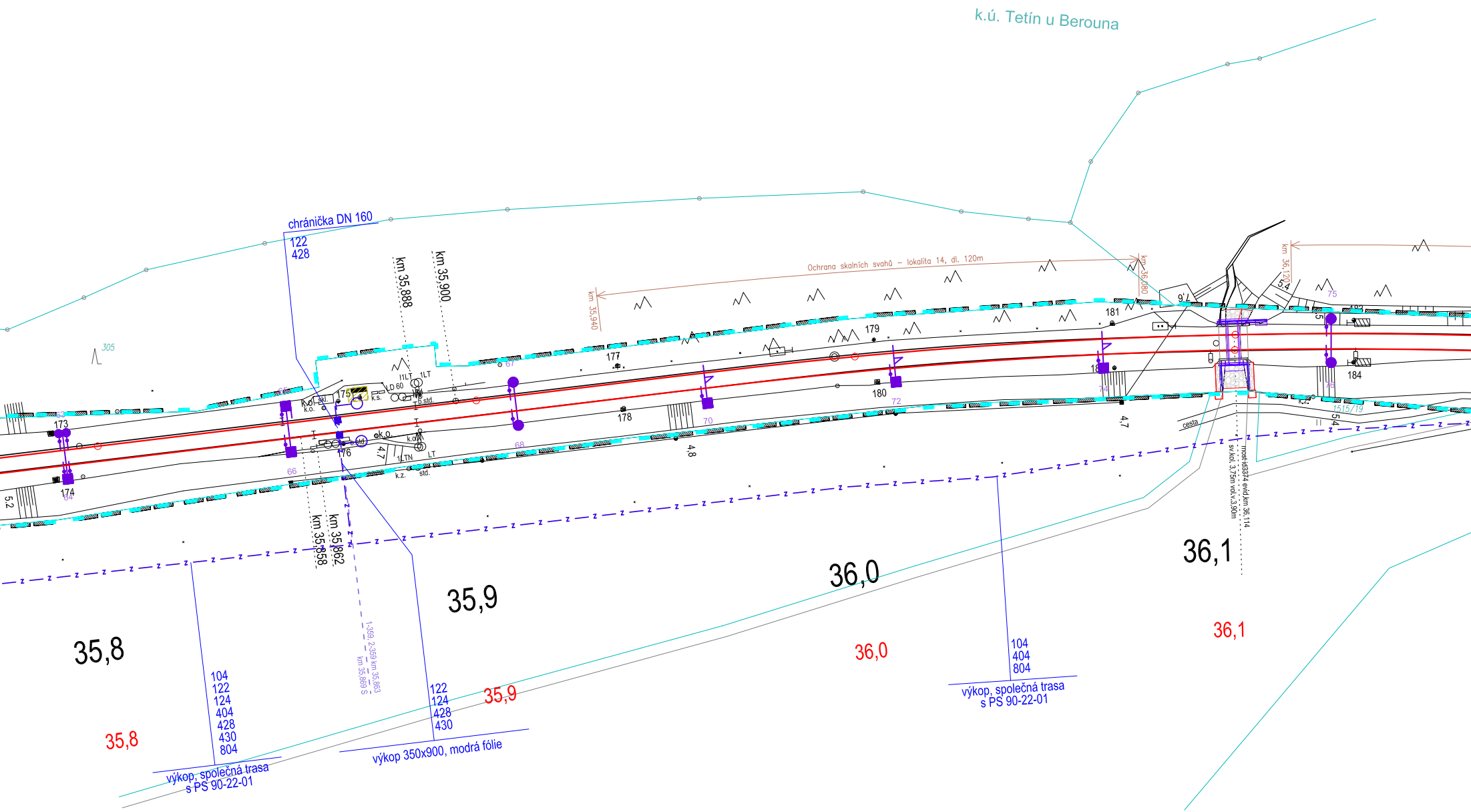
k.ú. Tetín u Berouna
chránička DN 160
122
428
km 35,888
km 35,900
km 35,940
Ochrana skalních svahů – lokalita 14, dl. 120m
km 36,080
km 36,120
305
65
66
67
68
70
72
74
75
76
173
174
175
176
177
178
179
180
181
184
k.o.
skl.
k.s.
LD 60
I1LT
1LT
b.std.
std.
k.z.
1LTN
LT
4,7
4,8
5,2
5,4
7,6
cesta
1515/19
most id3374 evid.km 36,114
sv.kol. 3,75m vol.v.3,90m
km 35,858
km 35,862
1-359, 2-359 km 35,863
km 35,869 S
35,8
35,9
36,0
36,1
104
122
124
404
428
430
804
výkop, společná trasa
s PS 90-22-01
122
124
428
430
výkop 350x900, modrá fólie
104
404
804
výkop, společná trasa
s PS 90-22-01
35,8
35,9
36,0
36,1

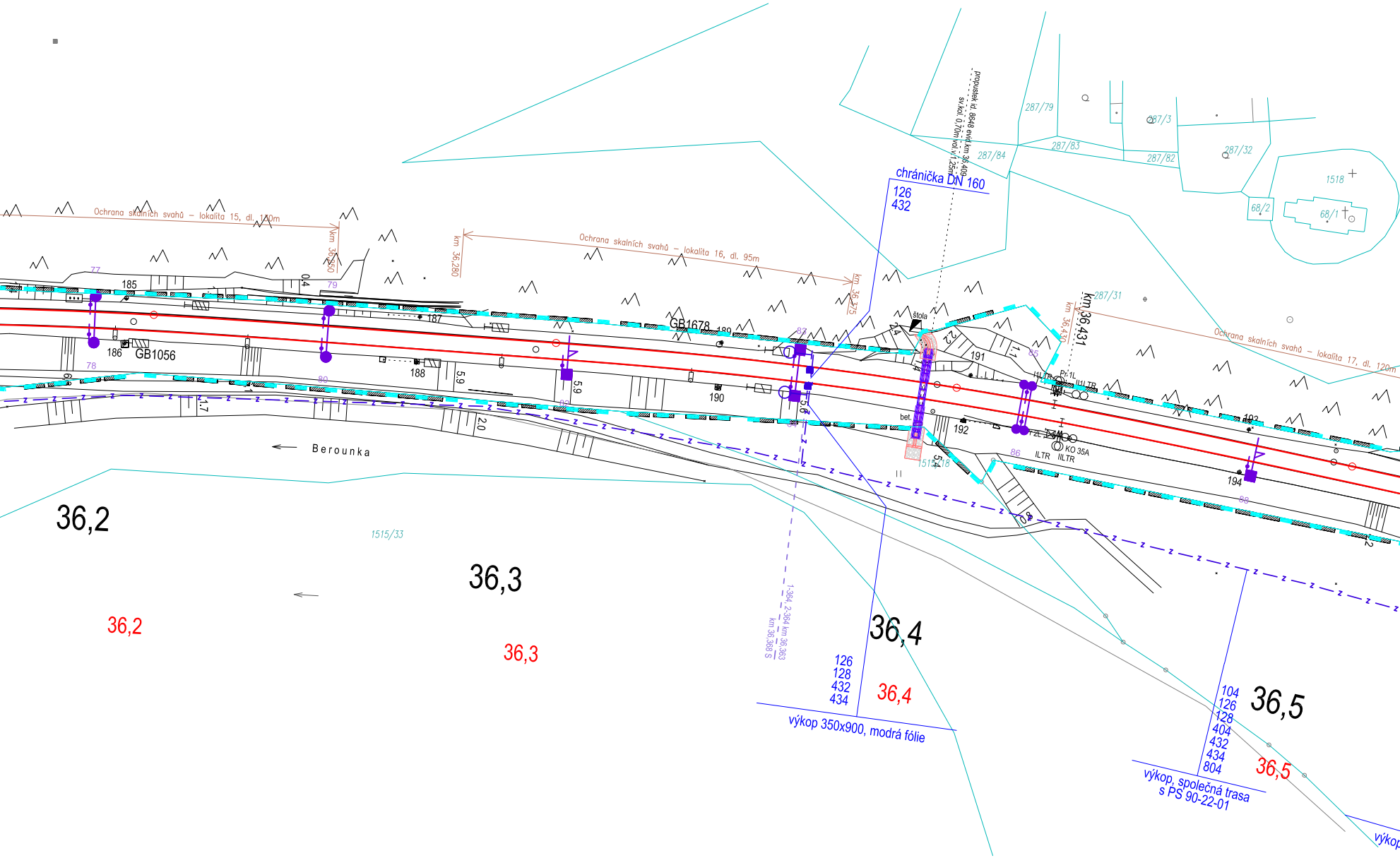
Ochrana skalních svahů – lokalita 15, dl. 120m
km 36,250
km 36,280
Ochrana skalních svahů – lokalita 16, dl. 95m
km 36,375
propustek id. 8648 evid.km 36,409
sv.kol. 0,70m vol.v. 1,25m
chránička DN 160
126
432
287/79
287/84
287/83
287/3
287/82
287/32
1518
68/2
68/1
287/31
km 36,431
km 36,430
Ochrana skalních svahů – lokalita 17, dl. 120m
štola
185
186
GB1056
187
188
GB1678
189
190
191
192
193
194
0,4
5,9
1,7
2,0
bet.
1515/18
KO 35A
ILTR
IILTR
Pr1L
Berounka
36,2
36,2
1515/33
36,3
36,3
1-364, 2-364 km 36,363
km 36,368 S
36,4
126
128
432
434
36,4
výkop 350x900, modrá fólie
104
126
128
404
432
434
804
36,5
36,5
výkop, společná trasa
s PS 90-22-01
výkop

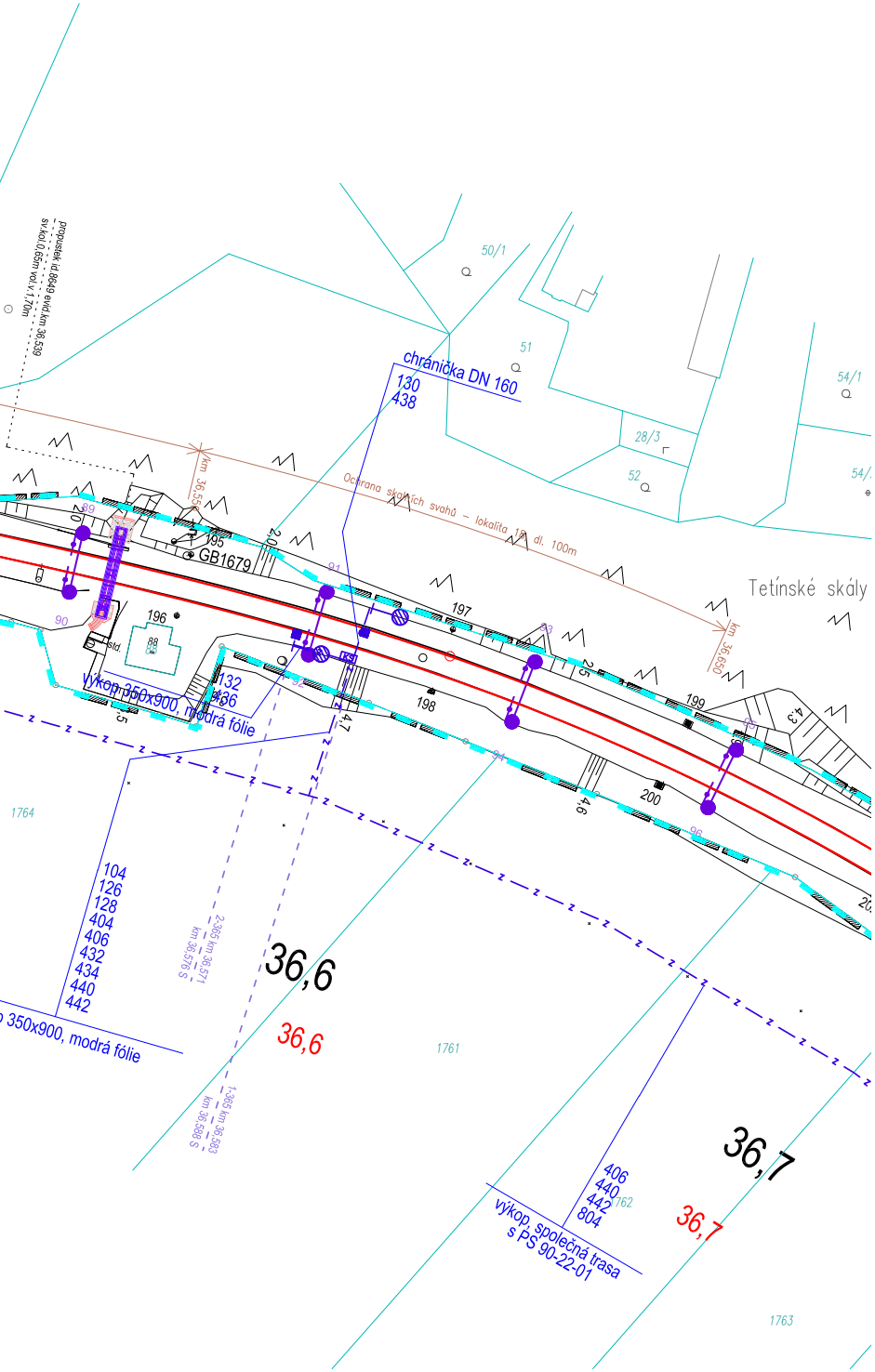

propustek id 8649 evid.km 36,539
sv.kol.0,65m vol.v.1,70m
50/1
51
54/1
28/3
52
54/
chránička DN 160
130
438
Ochrana skalních svahů - lokalita 13 dl. 100m
km 36,55
km 36,650
Tetínské skály
GB1679
195
196
197
198
199
200
88
výkop 350x900, modrá fólie
132
436
1764
104
126
128
404
406
432
434
440
442
350x900, modrá fólie
2-365 km 36,571
km 36,576 S
1-365 km 36,583
km 36,588 S
36,6
36,6
1761
36,7
36,7
406
440
442
804
1762
výkop společná trasa
s PS 90-22-01
1763

Operační program
Doprava

Evropská unie
Investice do vaší budoucnosti
Fond soudržnosti

Orientační schéma:	Autorizovaná osoba: Razítko: Č. autorizace: Datum: Podpis:

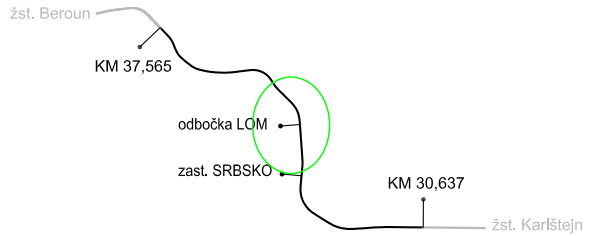

žst. Beroun
KM 37,565
odbočka LOM
zast. SRBSKO
KM 30,637
žst. Karlštejn

Revize:	Datum:	Popis změny:	Provedl:

Stavebník/investor:	**Správa železnic, státní organizace**
Adresa:	Dlážděná 1003/7, 110 00 Praha 1
Zástupce investora:	Stavební správa západ
Adresa zástupce investora:	Sokolovská 1955/278, 190 00 Praha 9
Kontakt:	e-mail: SSZsek@szdc.cz

SPRÁVA ŽELEZNIC

Zhotovitel stavby:	**METROPROJEKT Praha a.s.**
Adresa:	Argentinská 1621/36, 170 00 Praha 7
Kontakt:	tel.: +420 296 154 105
	e-mail: info@metroprojekt.cz
Zhotovitel objektu:	**Signal Projekt s.r.o.**
Adresa:	Vídeňská 55, 639 00, Brno
Kontakt:	tel.: +420 543 214 111
	e-mail: info@signalprojekt.cz

METROPROJEKT

signal PROJEKT

HIP:	Specialista:	Odpovědný projektant:	Zpracovatel přílohy:
Ing. Petr Hofman	Ing. Milan Lukášek	Ing. Stanislav Kryl	Ing. Stanislav Kryl

Název stavba/akce:	**Optimalizace Karlštejn (mimo) - Beroun (mimo)**	S-kod: **S631600376** Zakázka: **20_7911**
Název části:	Traťové zabezpečovací zařízení (TZZ)	Označení části: **D.1.1.2**
Název objektu:	**Odb. Lom-Beroun, traťové zab.zař.**	Číslo objektu: **PS 14-21-01**
Název přílohy:	Situace	Číslo přílohy: **2.102**
Název dílčí části přílohy:	km 35,450 - km 36,650	Paré:

Kraj:	Katastrální území:	TUDU:
Středočeský	Srbsko u Karlštejna [752983], Tetín u Berouna [766917]	020212

Dokumentace:

Stupeň dokumentace:	Datum zpracování:	Formát:	Měřítko:
DSP+PDPS	06/2021	7 x A4	1:1000

S-kód:	Stupeň dokumentace:	Část:	Objekt:	Podobjekt:	Příloha:
S 6 3 1 6 0 0 3 7 6 _	P D P S _	D 1 1 0 2 _	P S 1 4 2 1 0 1 _	X X _	2 _ 1 0 2 _ 0 0 1

IČD:	20	7911	04	01	01	02	02	Skartovací znak:	V21/2041